

Commune :
Caumont-sur-Durance

EXTRAIT DU PLAN CADASTRAL INFORMATISE

Section : BE
Qualité du plan :
Echelle d'origine : 1/1000
Echelle d'édition : 1/1000
Date de l'édition : 29/06/2010
Support numérique :

Numéro d'ordre du document d'arpentage :
Numéro d'ordre du registre de constatation des droits :
Cachet du service d'origine :


CERTIFICATION
(Art. 25 du décret n° 55 471 du 30 avril 1955)
Le présent document d'arpentage, certifié par les propriétaires soussignés (3) a été établi (1) :

A - D'après les indications qu'ils ont fournies au bureau ;
B - En conformité d'un piquetage : effectué sur le terrain ;
C - D'après un plan d'arpentage ou de bornage, dont copie ci-jointe, dressé le 29 Juin 2010 par M Michel CARLIN géomètre à cavailon
Les propriétaires déclarent avoir pris connaissance des informations portées au dos de la chemise 6463

A CAUMONT le 29/06/2010

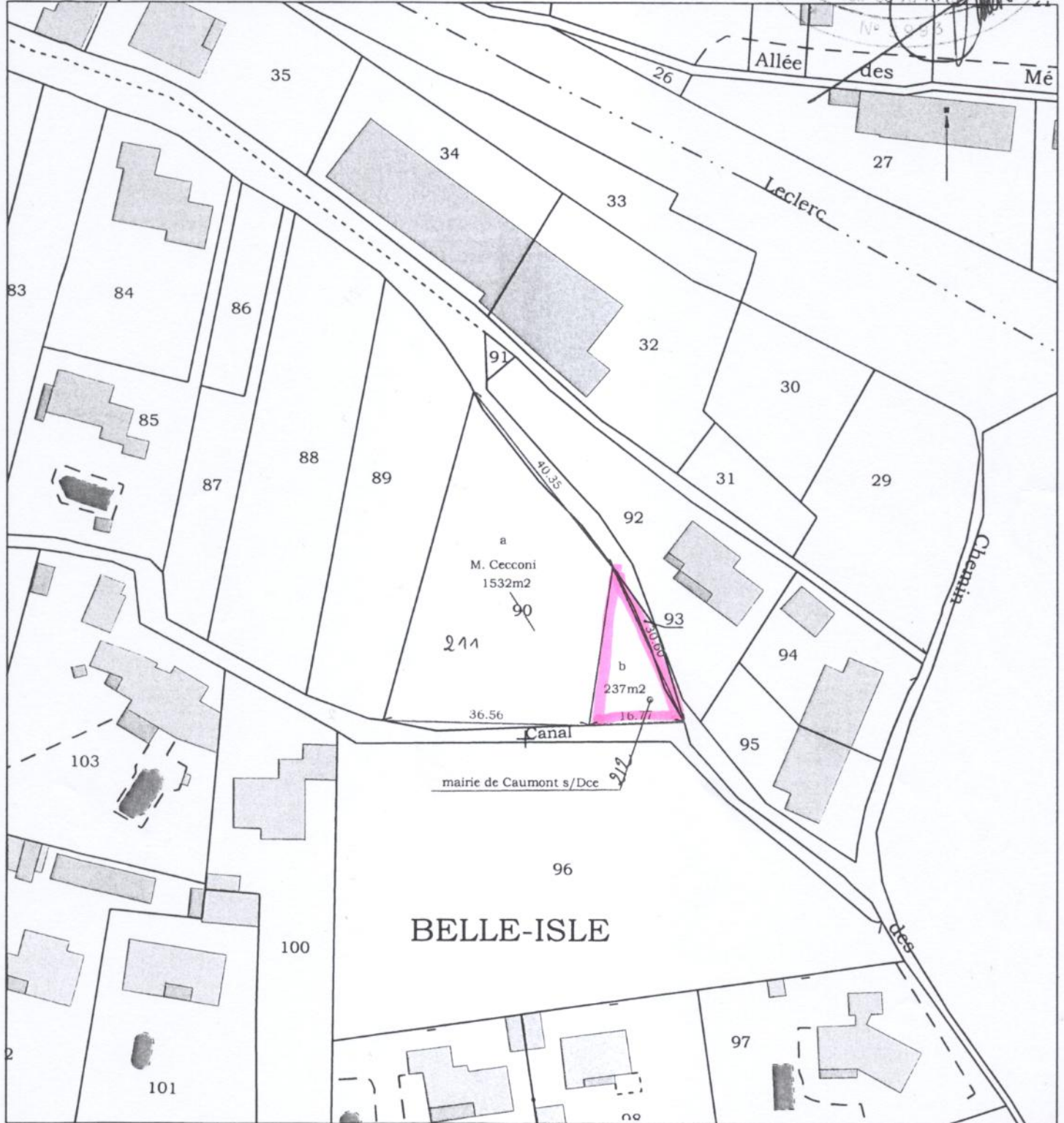
Document d'arpentage dressé par M. Michel CARLIN
à : Cavailon
Date : 29/06/2010

Signature :



(1) Rayer les mentions inutiles. La formule A n'est applicable que dans le cas d'une esquisse (plan révisé par voie de mise à jour), dans la formule B, les propriétaires peuvent avoir effectué eux-mêmes le piquetage.
(2) Qualité de la personne agréée (géomètre expert, inspecteur, géomètre ou technicien retraité du cadastre, etc...)
(3) Préciser les noms et qualités du signataire s'il est différent du propriétaire (mandataire, avoué représentant qualifié de l'autorité compétente).

DA Numérique 10-5593 DA2



BELLE-ISLE

Commune :
Caumont-sur-Durance

EXTRAIT DU PLAN CADASTRAL INFORMATISE

Section : BN
Qualité du plan :
Echelle d'origine : 1/1000
Echelle d'édition : 1/1000
Date de l'édition : 16/06/2010
Support numérique :

Numéro d'ordre du document
d'arpentage : _____
Numéro d'ordre du registre de
constatation des droits : _____
Cachet du service d'origine :

CERTIFICATION
(Art. 25 du décret n° 55 471 du 30 avril 1955)

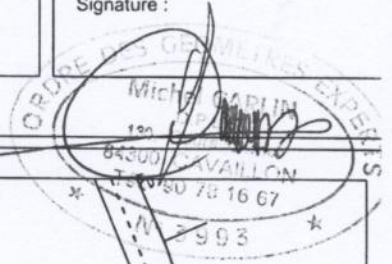
Le présent document d'arpentage, certifié par les propriétaires soussignés (3)
a été établi (1) :

- A - D'après les indications qu'ils ont fournies au bureau ;
 - B - En conformité d'un piquetage : _____ effectué sur le terrain;
 - C - D'après un plan d'arpentage ou de bornage, dont copie ci-jointe, dressé
le 16 Juin 2010, par M Michel CARLIN géomètre à Cavailon
- Les propriétaires déclarent avoir pris connaissance des informations portées
au dos de la chemise 6463

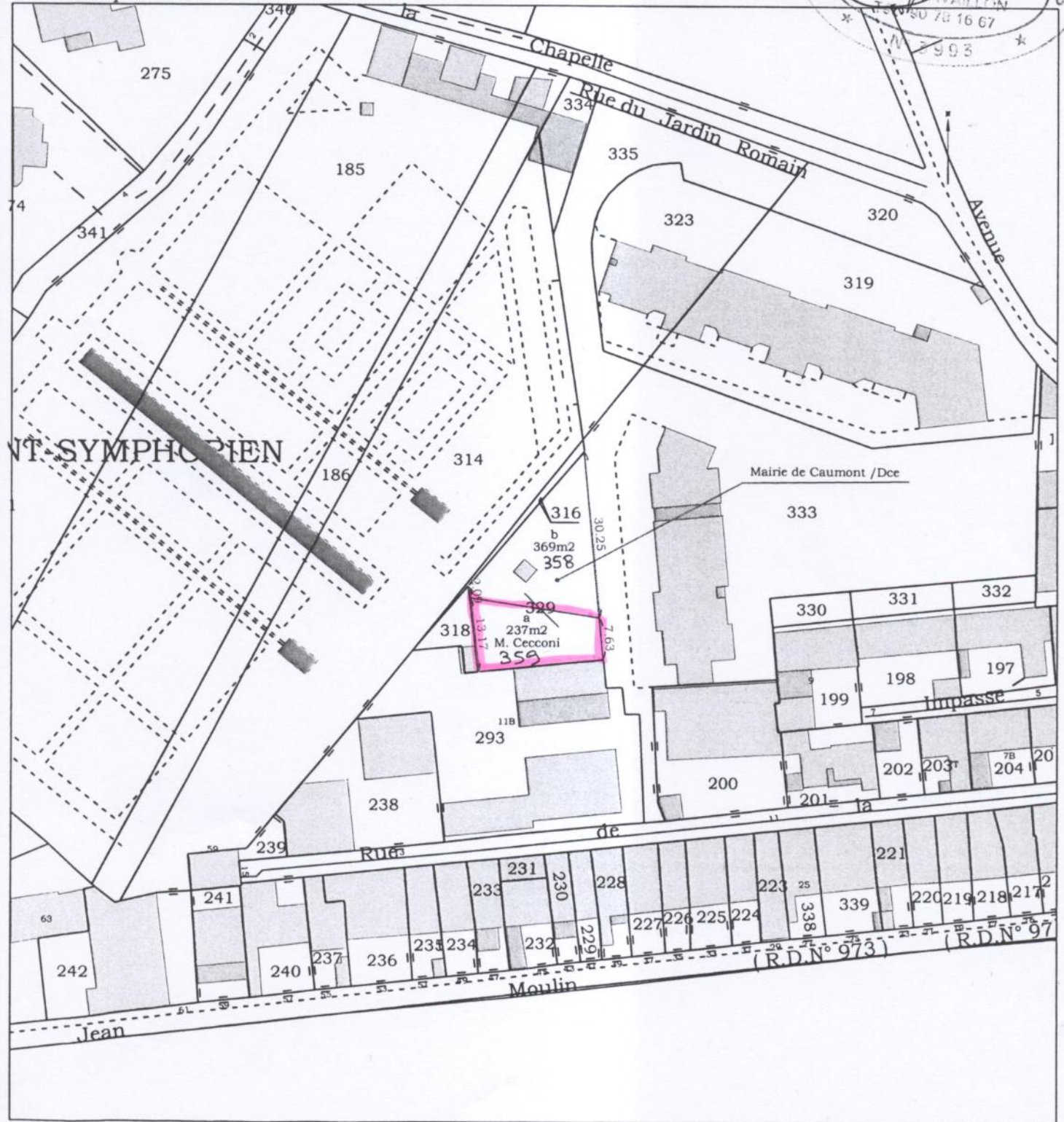
A. CAUMONT du le 16/06/2010

Document d'arpentage dressé
par M. Michel CARLIN
à : Cavailon
Date : 16/06/2010
Signature :

(1) Rayer les mentions inutiles. La formule A n'est applicable que dans le cas d'une esquisse (plan rénové par voie de mise à jour), dans la formule B, les propriétaires peuvent avoir effectué eux même le piquetage.
(2) Qualité de la personne agréée (géomètre expert, inspecteur, géomètre ou technicien retraité du cadastre, etc...)
(3) Préciser les noms et qualités du signataire s'il est différent du propriétaire (mandataire, avoué représentant qualifié de l'autorité expropriant).



DA Numérique 10-5593 DA1



CABINET DE GEOMETRE-EXPERT

EXTRAIT DU PLAN CADASTRAL INFORMATISE

Commune : Caumont-sur-Durance

Numéro d'ordre du document d'arpentage :

Numéro d'ordre du registre de constatation des droits :

Cachet du service d'origine :

CERTIFICATION

(Art. 25 du décret n° 55 471 du 30 avril 1955)

Le présent document d'arpentage, certifié par les propriétaires soussignés (3) a été établi (1) :

A - D'après les indications qu'ils ont fournies au bureau ;

B - En conformité d'un piquetage :

effectué sur le terrain ;

~~C - D'après un plan d'arpentage ou de bornage, dont copie-ci-jointe, dressé le par M géomètre à~~

Les propriétaires déclarent avoir pris connaissance des informations portées au dos de la chemise 6463

A _____, le _____

Section : AA
Qualité du plan : 1/2000
Echelle d'origine : 1/2000
Date de l'édition : 07/10/2010
Support numérique :

Document d'arpentage dressé par

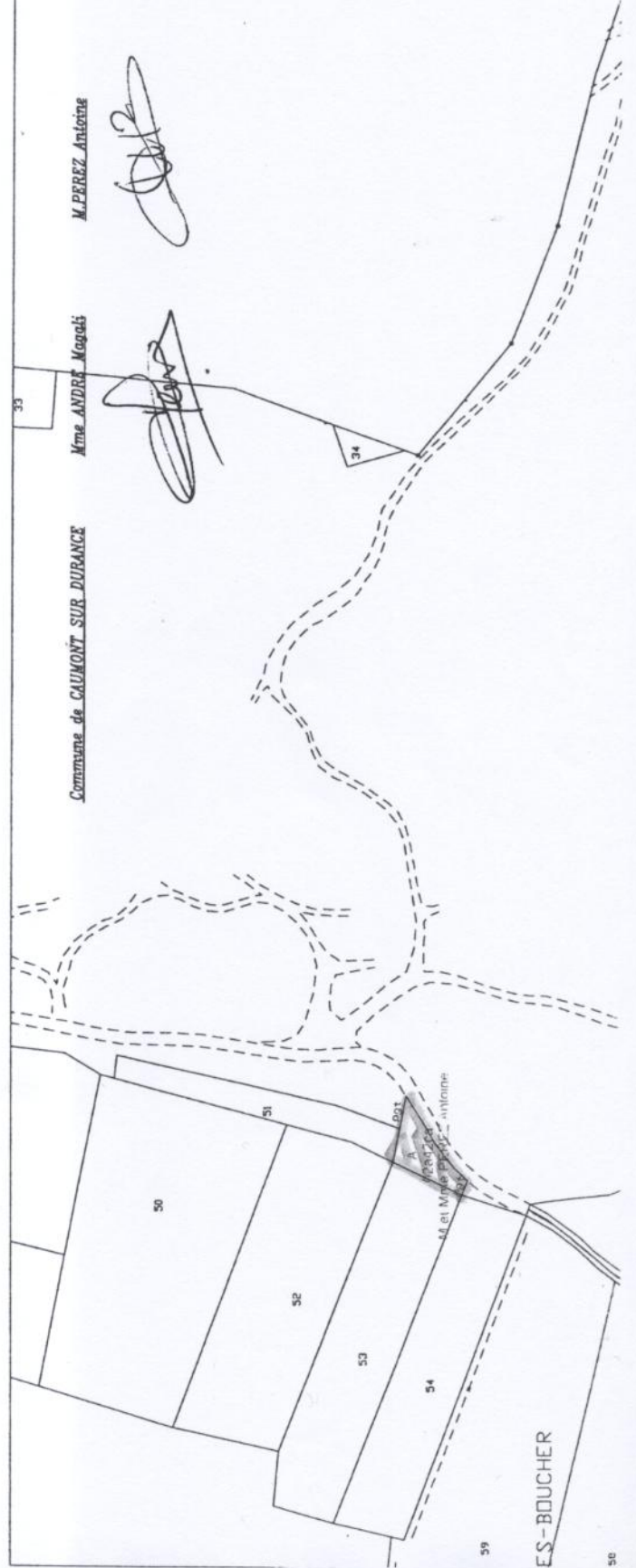
M. ARNAL Olivier

à : AVIGNON

Date : 07/10/2010

Signature :

- 1) Rayer les mentions inutiles. La formule A n'est applicable que dans el cas d'une esquisse (plan rénové par voie de mise à jour). Dans la formule B, les propriétaires peuvent avoir effectué eux même le piquetage.
- 2) Qualité de la personne agréée (géomètre expert, inspecteur, géomètre ou technicien retraité du cadastre, etc ...).
- 3) Préciser les noms et qualités du signataire s'il est différent du propriétaire (mandataire, avoué représentant qualifié de l'autorité expropriant).



Département :
VAUCLUSE

Commune :
CAUMONT-SUR-DURANCE

Section : B
Feuille : 000 B 01

Échelle d'origine : 1/1250
Échelle d'édition : 1/1250

Date d'édition : 24/09/2010
(fuseau horaire de Paris)

Coordonnées en projection : RGF93CC44

©2010 Ministère du budget, des comptes
publics et de la réforme de l'État

DIRECTION GÉNÉRALE DES FINANCES PUBLIQUES

EXTRAIT DU PLAN CADASTRAL INFORMATISÉ

Le plan visualisé sur cet extrait est géré
par le centre des impôts foncier suivant :
AVIGNON
BP 11052 84098
84098 AVIGNON Cedex
tél. 04 90 27 72 61 -fax 04 90 27 72 72
cdfif.avignon@dgi.finances.gouv.fr

Cet extrait de plan vous est délivré par :

cadastre.gouv.fr



Annexe n°4

DIRECTION GÉNÉRALE DES FINANCES PUBLIQUES

EXTRAIT DU PLAN CADASTRAL INFORMATISÉ

Département : VAUCLUSE
Commune : CAUMONT-SUR-DURANCE

Le plan visualisé sur cet extrait est géré par le centre des impôts foncier suivant : AVIGNON
BP 11052 84098
84098 AVIGNON Cedex
tél. 04 90 27 72 61 - fax 04 90 27 72 72
cdif.avignon@dgi.finances.gouv.fr

Section : BK
Feuille : 000 BK 01

Échelle d'origine : 1/500
Échelle d'édition : 1/500

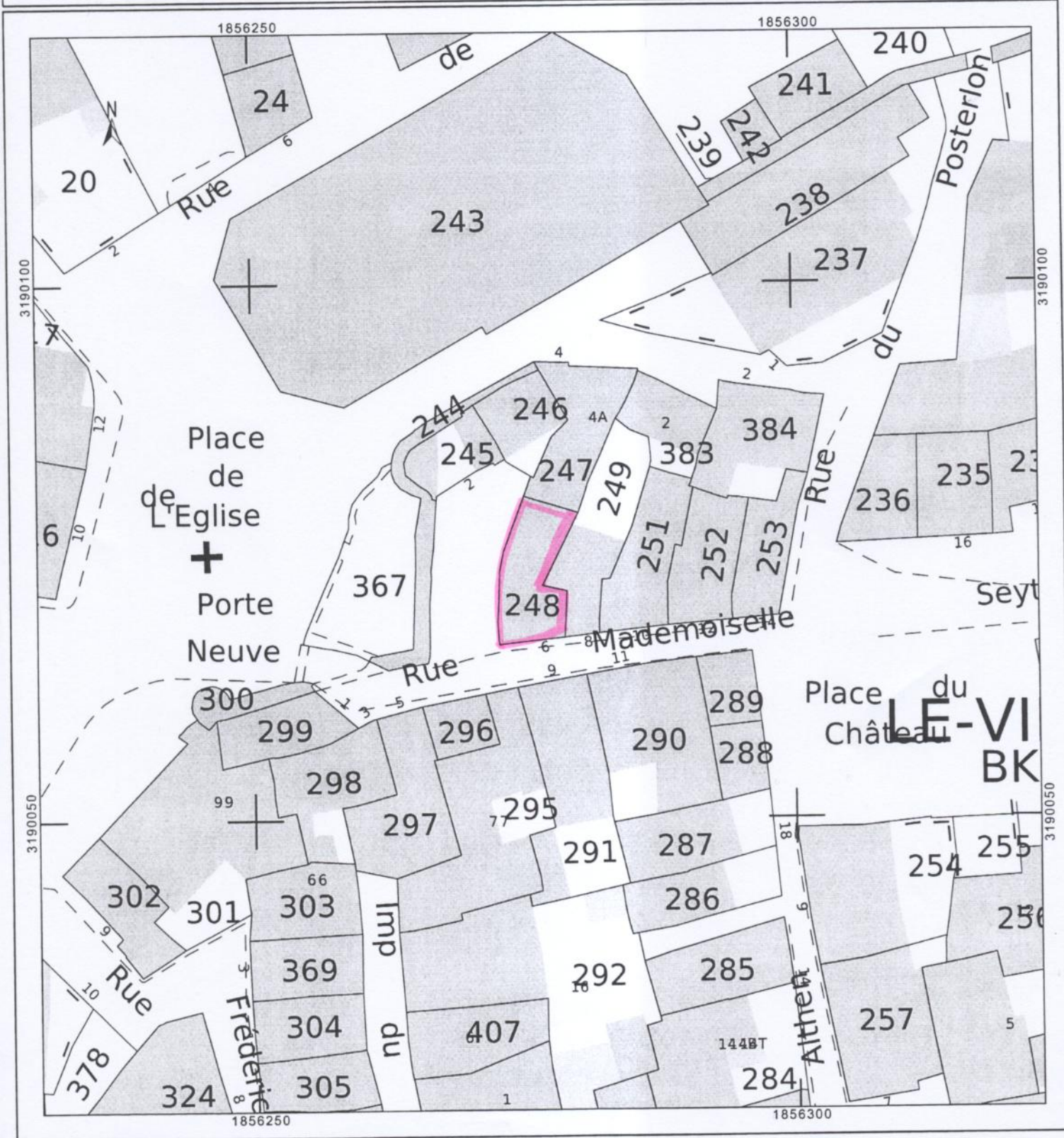
Date d'édition : 27/09/2010
(fuseau horaire de Paris)

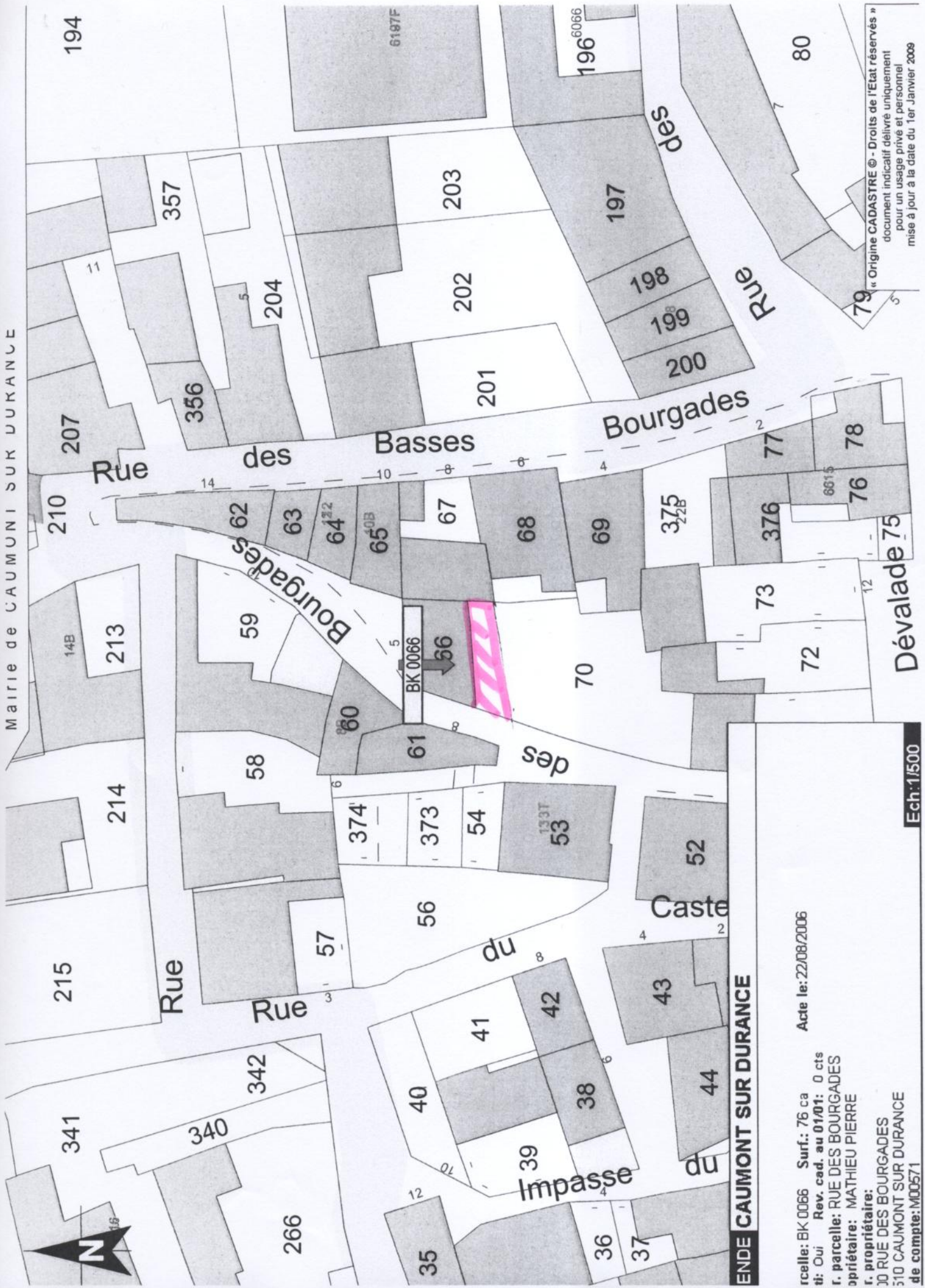
Coordonnées en projection : RGF93CC44

©2010 Ministère du budget, des comptes publics et de la réforme de l'État

Cet extrait de plan vous est délivré par :

cadastre.gouv.fr





« Origine CADASTRE © - Droits de l'Etat réservés »
 document indicatif délivré uniquement
 pour un usage privé et personnel
 mise à jour à la date du 1er Janvier 2009

ENDE CAUMONT SUR DURANCE

Acte le: 22/08/2006
 rcelle: BK 0066 Surf.: 76 ca
 ti: Oui Rev. cad. au 01/01: 0 cts
 r. parcelle: RUE DES BOURGADES
 ropriétaire: MATHIEU PIERRE
 r. propriétaire:
 00 RUE DES BOURGADES
 510 CAUMONT SUR DURANCE
 de compte: M00571

Ech: 1/500

